

INFORME DIARIO DE MONITOREO DE MEDIOS*

*Vigilancia basada en eventos de interés epidemiológico mediante el monitoreo de medios abiertos de comunicación locales y nacionales.

Reporte de eventos:

Amenaza	Tema	Medio	Fecha	Resumen	Liga	Prioridad
Biológico	Avanza Morelos a semáforo amarillo	El sol de Cuernavaca	01 octubre 2021	De acuerdo con los datos presentados este viernes por la Secretaría de Salud de Morelos, la entidad avanza de la fase anaranjada a la amarilla en el semáforo epidémico por covid-19. No obstante, las autoridades exhortaron a la población a no bajar la guardia y seguir implementando el llamado "escudo de la salud", que consiste en el uso de cubrebocas, lavado de manos y uso de gel antibacterial, así como preservar la sana distancia.	https://www.elsoldecuernavaca.com.mx/local/morelos-avanza-a-semaforo-amarillo-7285831.html	Bajo
Biológico	Mortalidad en Morelos por Covid-19	Diario de Morelos	01 octubre 2021	La Secretaría de Salud informa que a la fecha en Morelos se han estudiado 211 mil 559 personas, de las cuales se han confirmado 47 mil 971 con coronavirus COVID-19; 773 están activas y se han registrado 4 mil 645 defunciones.	https://www.diariodemorelos.com/noticias/cierre-morelos-semana-con-5-muertes-por-covid19-como-298-contagios	Bajo
Biológico	Prevención de rabia humana	Diario de Morelos	02 octubre 2021	Derivado al día mundial contra la rabia, el Dr. Enrique Alcalá Martínez, coordinador de programas médicos del área de enfermedades inmunoprevenibles del Instituto Mexicano del Seguro Social (IMSS), impartió una sesión para dar a conocer algunas características de esta enfermedad, así como síntomas que puede padecer una persona que sufra una mordedura por un animal con este virus.	https://www.diariodemorelos.com/noticias/tema-en-cuenta-las-señales-de-tu-mascota-los-sntomas-de-contagios-por-la-rabia	Bajo
Clima	Pronostico de clima para el fin de semana	Diario de Morelos	02 octubre 2021	Inicia el primer fin de semana del mes de octubre y la Comisión Estatal del Agua (Ceagua) informa que se prevén nublados, tiempo lluvioso, ambiente cálido en el día y fresco hacia la madrugada.	https://www.diariodemorelos.com/noticias/es-tar-el-clima-durante-el-fin-de-semana-en-morelos-3	Bajo
Biológico	Sanitización en escuelas	Diario de Morelos	02 octubre 2021	En los planteles educativos de nivel básico de municipios se trabaja con las autoridades locales para llevar a cabo acciones de desinfección y limpieza de escuelas con el fin de prevenir contagios y exponer a la comunidad escolar.	https://www.diariodemorelos.com/noticias/intensifican-sanitizacion-de-escuelas	Bajo
Clima	Pronostico de clima para el fin de semana	La Unión	02 octubre 2021	Inició el primer fin de semana del mes de octubre y la Comisión Estatal del Agua (Ceagua) informó en un comunicado que se prevén nublados, tiempo lluvioso, ambiente cálido en el día y fresco hacia la madrugada.	https://launion.com.mx/morelos/avances/noticias/190425-seguira-tiempo-inestable-para-fin-de-semana-en-morelos.html	Bajo



<http://ssm.gob.mx>



Servicios de Salud Morelos



@MorelosSalud

Callejón Borda N°3 Col. Centro C.P. 62000
Teléfono (777) 312 62 31 / 314 33 36 ext. 222

**Calle Gómez Azcárate No. 205, Col. Lomas de la Selva
C.P. 62270, Cuernavaca, Morelos. Tel.: 777 102 25 56**

INFORME DE RIESGOS METEOROLOGICOS

Fuente: Servicio Meteorológico Nacional de México, CONAGUA.

LLUVIAS MUY FUERTES EN JALISCO, COLIMA Y MICHOACÁN Y FUERTES EN GRAN PARTE DE LOS ESTADOS DEL NORTE, CENTRO Y SUR DEL PAÍS

Para hoy, el **sistema frontal Núm. 2** prevalecerá con características de estacionario sobre el noreste de México, continuará interactuando con un **canal de baja presión** sobre la Mesa del Norte y la Mesa Central y con **inestabilidad atmosférica superior**, lo que ocasionará chubascos y lluvias fuertes a muy fuertes acompañadas de descargas eléctricas y posibles granizadas sobre entidades del norte, noreste, centro y oriente de la República Mexicana, incluyendo el Valle de México. El ingreso de aire húmedo procedente del Océano Pacífico, incrementará la probabilidad de lluvias en el sur de la Península de Baja California. Asimismo, la **onda tropical Núm. 34** se desplazará al sur de las costas de Michoacán y Colima, originando lluvias puntuales muy fuertes en el occidente del territorio nacional. Finalmente, otro **canal de baja presión** producirá chubascos y lluvias fuertes acompañadas de descargas eléctricas y rachas de viento en el sureste de México.

Possible caída de granizo: Durango, Zacatecas, San Luis Potosí, Aguascalientes, Michoacán, Guanajuato, Querétaro, Hidalgo, Tlaxcala, Puebla, Estado de México, Ciudad de México y Veracruz.

Las lluvias podrían acompañarse de descargas eléctricas, vientos fuertes y caída de granizo que podría generar deslaves e inundaciones

Pronóstico de Precipitación:

Intervalos de chubascos (5 a 25 mm): Sinaloa, Chihuahua, Aguascalientes, Hidalgo, Puebla, Tlaxcala, **Morelos**, Ciudad de México, Tabasco, Campeche, Yucatán y Quintana Roo.


Pronóstico de Temperaturas Máximas:

Temperaturas mínimas de 0 a 5 °C y posibles heladas: zonas montañosas del Estado de México, Tlaxcala y Puebla.

Pronóstico en región Mesa Central:

Cielo nublado la mayor parte del día, con lluvias fuertes en Guanajuato y Querétaro, **e intervalos de chubascos en** Hidalgo, Puebla, Tlaxcala y **Morelos**, con descargas eléctricas y posible caída de granizo. Ambiente matutino fresco en la región, con bancos de niebla y temperaturas frías en zonas montañosas de Tlaxcala y Puebla. Ambiente templado por la tarde y vientos del este y noreste 10 a 20 km/h en la región, con rachas de 40 km/h en zonas de tormenta.

SISTEMAS METEOROLÓGICOS ACTUALES



<http://ssm.gob.mx>



Servicios de Salud Morelos



@MorelosSalud

Callejón Borda N°3 Col. Centro C.P. 62000
 Teléfono (777) 312 62 31 / 314 33 36 ext. 222

Calle Gómez Azcárate No. 205, Col. Lomas de la Selva
 C.P. 62270, Cuernavaca, Morelos. Tel.: 777 102 25 56

INFORME DE MONITOREO VOLCÁNICO Y SISMOLÓGICO

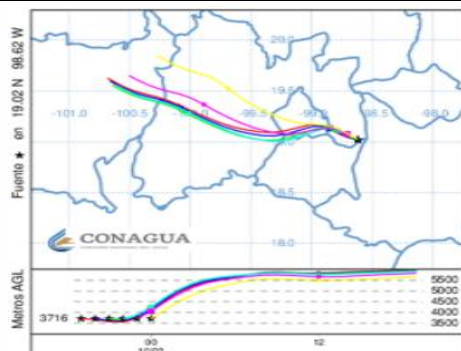
Fuente: Servicio Sismológico Nacional, UNAM. / Centro nacional de Prevención de Desastres (CENAPRED)-SEGOB, SENEAM-SCT y NOAA.


En las últimas 24 horas, mediante los sistemas de monitoreo del **volcán Popocatepetl** se identificaron **119 exhalaciones acompañadas de vapor de agua, gases volcánicos y bajo contenido de ceniza**. Adicionalmente se identificaron **30 minutos de tremor de baja amplitud y una explosión** hoy a las 02:58 h. Desde hoy por la mañana y **al momento de este reporte se ha observado al cráter con ligera emisión de vapor de agua, gas y ligeras cantidades de ceniza en dirección noreste**.

NIVEL DE ALERTA	SEMAFORO	AMARILLO-FASE 2	RECOMENDACIONES PARA LA FASE AMARILLO FASE 2
	Incremento de actividad: <ul style="list-style-type: none"> Pluma de vapor de agua y gas Ligera caída de ceniza en áreas cercanas Caída de fragmentos incandescentes Crecimiento y destrucción de domos de lava Posibilidad de flujos piroclásticos por explosiones Flujos de lodo o escombros de corto alcance 		<ol style="list-style-type: none"> Continuar con el radio de seguridad de 12 km, por lo que la permanencia en esa área no está permitida. Controlar el tránsito entre Santiago Xalitlintla y San Pedro Nexapa, vía Paso de Cortés. A las autoridades de Protección Civil, mantener sus procedimientos preventivos, de acuerdo con sus planes operativos. A la población se le recomienda elevar la atención a los avisos de las autoridades de su localidad y se exhorta a no acercarse al volcán, y mucho menos al cráter. Mantenerse fuera de cañadas ante posibles flujos de lodo, principalmente en temporada de lluvias.

PRONOSTICO DE CAIDA DE CENIZA

En caso de una exhalación de ceniza volcánica, **el pronóstico de trayectoria hacia el oeste-noroeste**, (simulando exhalación cada hora en las próximas 6 horas) a su paso por la zona oeste del estado de Puebla; zona sureste y centro del Estado de México; **zona norte y noroeste del estado de Morelos** y zona sureste, sur y suroeste de la Ciudad de México, **para las primeras 12 horas de pronóstico** (14:00 a las 02:00 hora local). Posteriormente para las últimas 12 horas de pronóstico, (02:00 a las 14:00 hora local del día siguiente), las trayectorias continuarán sobre la zona oeste-suroeste de la Ciudad de México; zona centro, oeste y peste-noroeste del Estado de México y zona noreste del estado de Michoacán.



SISMOS	Se registró sismo de magnitud de 3.9 grados Richter, a las 04:58:01 hrs con localización del epicentro a 52 km al suroeste de Pijijiapan, Chiapas. NO PERCIBIDO EN EL ESTADO DE MORELOS.	
	REPORTE DE DAÑOS A LA POBLACION PROTECCIÓN CIVIL Sin reporte de daños a la población ni a la infraestructura en salud.	



<http://ssm.gob.mx>



Servicios de Salud Morelos



@MorelosSalud

Callejón Borda N°3 Col. Centro C.P. 62000
 Teléfono (777) 312 62 31 / 314 33 36 ext. 222

Calle Gómez Azcárate No. 205, Col. Lomas de la Selva
 C.P. 62270, Cuernavaca, Morelos. Tel.: 777 102 25 56



MORELOS
2018 - 2024

**SERVICIOS
DE SALUD**

Fecha: 02 de octubre del 2021
Semana Epidemiológica: 39
Área: Coordinación de Vigilancia Epidemiológica, UIES.

INFORME DE TEMPERATURAS Y CALIDAD DEL AIRE

Fuente: Comisión Estatal de Agua (CEAGUA)

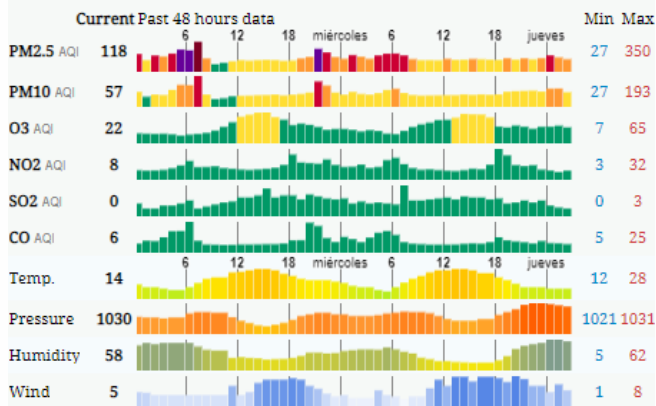
ICA	CALIDAD DEL AIRE	RECOMENDACIONES A LA POBLACIÓN
0-50	Buena	No se anticipan impactos a la salud cuando la calidad del aire se encuentra en este intervalo.
51-100	Moderada	Las personas extraordinariamente sensitivas deben considerar limitación de los esfuerzos físicos excesivos y prolongados al aire.
101-150	Dañina a la salud de los grupos sensitivos	Los niños adultos activos, y personas con enfermedades respiratorias tales como el asma, deben evitar los esfuerzos físicos excesivos y prolongados al aire.
151-200	Dañina a la salud	Los niños adultos activos, y personas con enfermedades respiratorias tales como el asma, deben evitar los esfuerzos físicos excesivos y prolongados al aire libre; las demás personas, especialmente los niños, deben limitar los esfuerzos excesivos y prolongados al aire libre.
201-300	Muy dañina a la salud	Los niños adultos activos, y personas con enfermedades respiratorias tales como el asma, deben evitar todos los esfuerzos excesivos al aire libre; las demás personas, especialmente los niños, deben limitar los esfuerzos físicos excesivos al aire libre.
300+	Arriesgado	

CALIDAD DEL AIRE CUERNAVACA, MORELOS.

Estación de Monitoreo Cuernavaca Centro, Morelos.

100

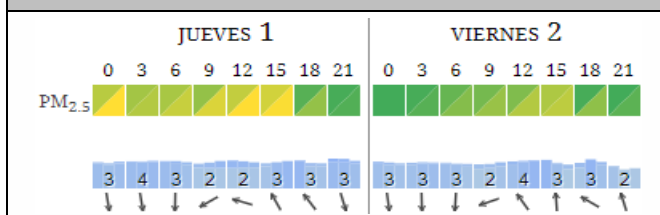
Enfermo
para los Grupos Sensibles
Actualizado el jueves 3:00
Temp.: 14°C



PRONOSTICO DE TEMPERATURAS POR MUNICIPIO

Municipio	Máx	Mín	Municipio	Máx	Mín
Amacuzac	37°	13°	Puente de Ixtla	37°	17°
Axochiapan	36°	20°	Temixco	36°	16°
Ayala	35°	18°	Tepalcingo	35°	19°
Cuautla	33°	17°	Tepoztlán	31°	15°
Cuernavaca	31°	16°	Tlaltizapan	36°	16°
Huitzilac	23°	7°	Tlaquiltenango	39°	18°
Jiutepec	33°	16°	Zacatepec	37°	20°
Jojutla	39°	18°	Zacualpan de Amilpas	31°	13°

PRONOSTICO DE LA CALIDAD DEL AIRE



TEMPERATURAS MAXIMAS Y MINIMAS, ÚLTIMAS 24 HRS

Mínimas	Máximas
Huitzilac 23° 7°	39° 18° Tlaquiltenango
Tetela del Volcán 26° 11°	39° 18° Jojutla
Totolapan 28° 12°	37° 20° Zacatepec
Ocuituco 28° 12°	37° 20° Puente de Ixtla



<http://ssm.gob.mx>



Servicios de Salud Morelos



@MorelosSalud

Callejón Borda N°3 Col. Centro C.P. 62000
Teléfono (777) 312 62 31 / 314 33 36 ext. 222

Calle Gómez Azcárate No. 205, Col. Lomas de la Selva
C.P. 62270, Cuernavaca, Morelos. Tel.: 777 102 25 56



MORELOS
2018 - 2024

**SERVICIOS
DE SALUD**

Fecha: 02 de octubre del 2021
Semana Epidemiológica: 39
Área: Coordinación de Vigilancia Epidemiológica, **UIES.**

INFORME DE MONITOREO EPIDEMIOLÓGICO

Fuente: Jurisdicciones Sanitarias del estado de Morelos.

JURISDICCION SANITARIA I:

- SIN EVENTOS EXTRAORDINARIOS.

JURISDICCION SANITARIA II:

- SIN EVENTOS EXTRAORDINARIOS.

JURISDICCION SANITARIA III:

- SIN EVENTOS EXTRAORDINARIOS.



<http://ssm.gob.mx>



Servicios de Salud Morelos



@MorelosSalud

Callejón Borda N°3 Col. Centro C.P. 62000
Teléfono (777) 312 62 31 / 314 33 36 ext. 222

**Calle Gómez Azcárate No. 205, Col. Lomas de la Selva
C.P. 62270, Cuernavaca, Morelos. Tel.: 777 102 25 56**